



APROVACIÓ INICIAL




DIN A1 E: 1/20000
DIN A3 E: 1/40000

Coordenades UTM ETRS89



SISTEMA D'ASSENTAMENTS

-  Delimitació sòl urbà
-  Creixement moderat

SISTEMA D'ESPAIS OBERTS: CATEGORIES DE SÒL

-  Sòl lliure de protecció preventiva
-  Sòl de protecció especial (Sòl de valor natural i/o de localització)
-  Sòl de protecció especial (PEIN)

DELIMITACIONS

-  Límit TM
-  Límit sòl urbà

PABLO IRIONDO SANZ
arquitecte

novembre 2017

PLA D'ORDENACIÓ URBANÍSTICA MUNICIPAL
Aprovació inicial
VILALBA DELS ARCS



ÀMBITS OBJECTE DE PROTECCIÓ PLA TERRITORIAL